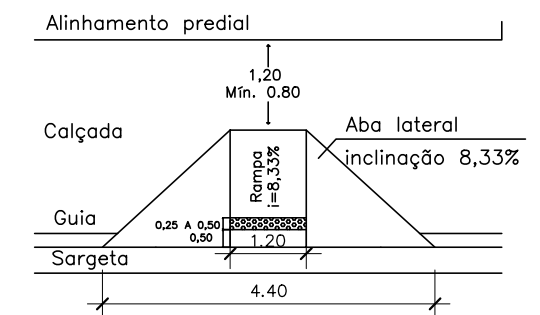
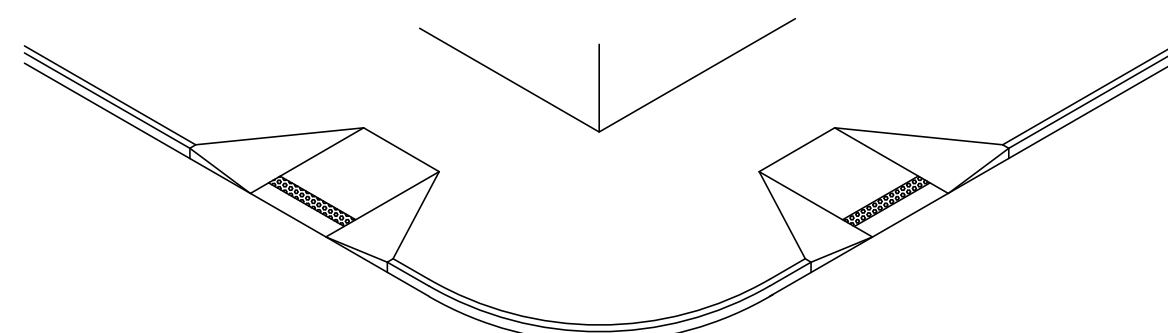


PERFIL DE GUIA E SARJETA
ESCALA 1:10

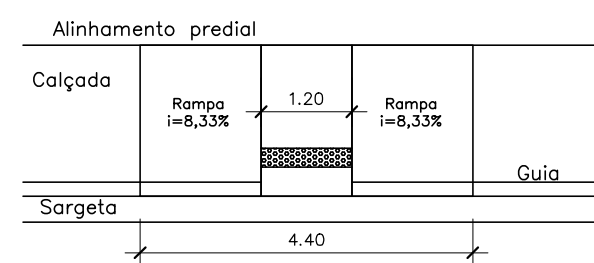


PLANTA-DISPOSITIVO DE ACESSIBILIDADE

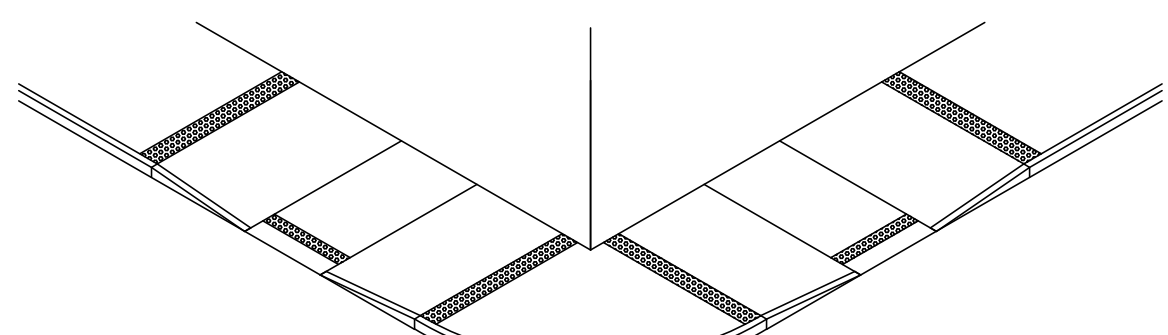


VISTA EM PERSPECTIVA-DISPOSITIVO DE ACESSIBILIDADE

MODELO 1 DE REBAIXAMENTO DE GUIA SEM ESCALA

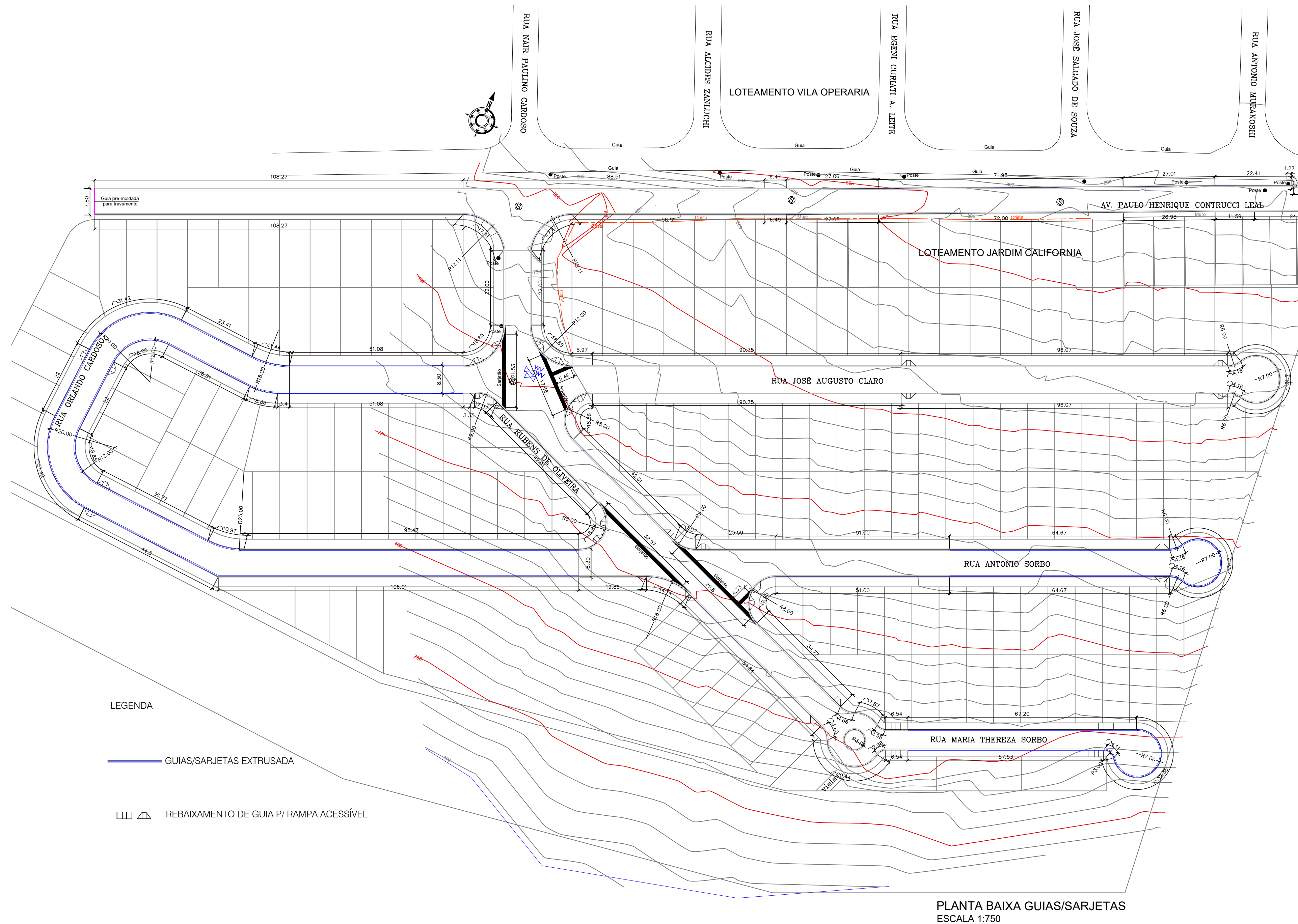


PLANTA-DISPOSITIVO DE ACESSIBILIDADE





VISTA EM PERSPECTIVA-DISPOSITIVO DE ACESSIBILIDADE

MODELO 2 DE REBAIXAMENTO DE GUIA SEM ESCALA



LEGENDA

-  GUIAS/SARJETAS EXTRUSADA
-  REBAIXAMENTO DE GUIA P/ RAMPA ACESSÍVEL

PLANTA BAIXA GUIAS/SARJETAS
ESCALA 1:750



PREFEITURA DA ESTÂNCIA TURÍSTICA DE AVARÉ
SECRETARIA MUNICIPAL DE PLANEJAMENTO E TRANSPORTES

OBRA
INFRAESTRUTURA JARDIM CALIFÓRNIA
PARTE 1

LOCAL
Rua Maria Thereza Sorbo, Rua Antonio Sorbo e Rua Orlando
Cardoso - Avaré/SP

ÁREA TÉCNICA
ENGENHARIA

Nº FOLHA
02/03

TÍTULO
PROJETO DE GUIAS E SARJETAS

ESCALA
ESCALAS INDICADAS

DATA
MARÇO/2019

PREFEITURA MUNICIPAL DE AVARÉ

SECRETÁRIO DE PLANEJAMENTO E TRANSPORTES
Alexandre Leal Nigro
CREA 5060938563