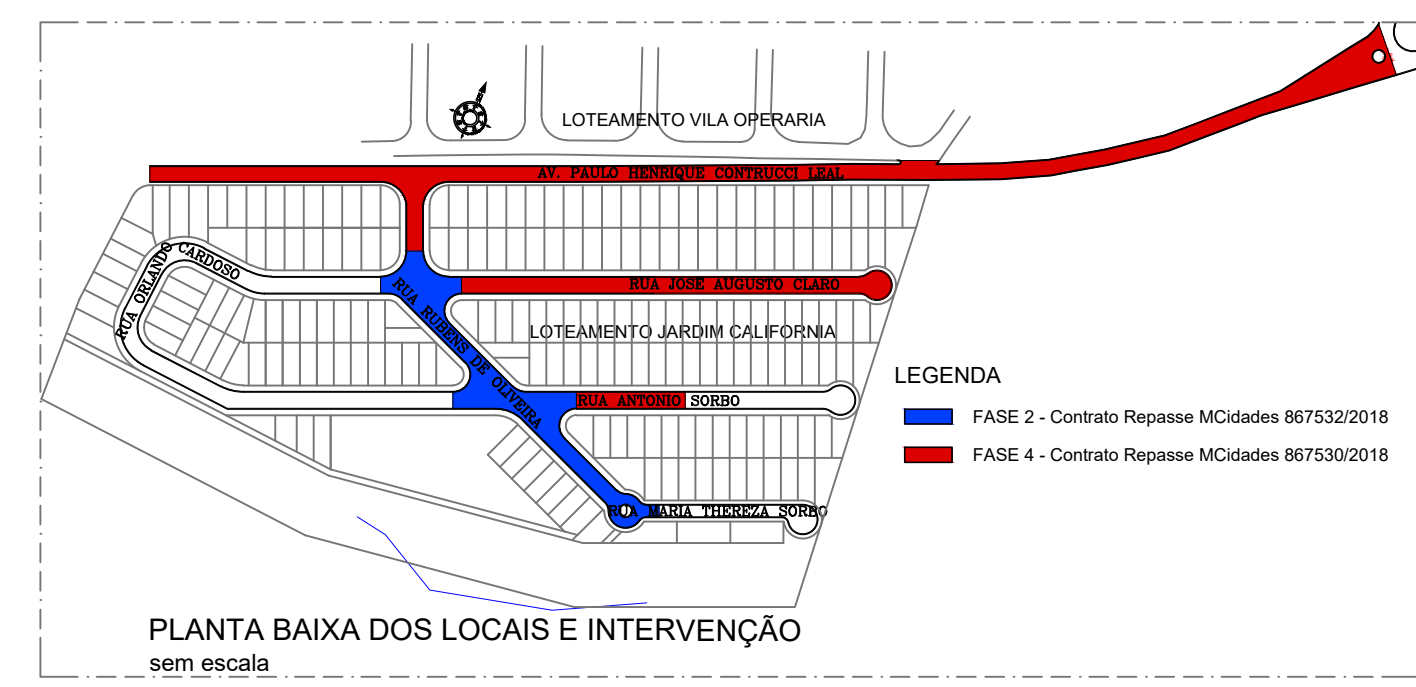
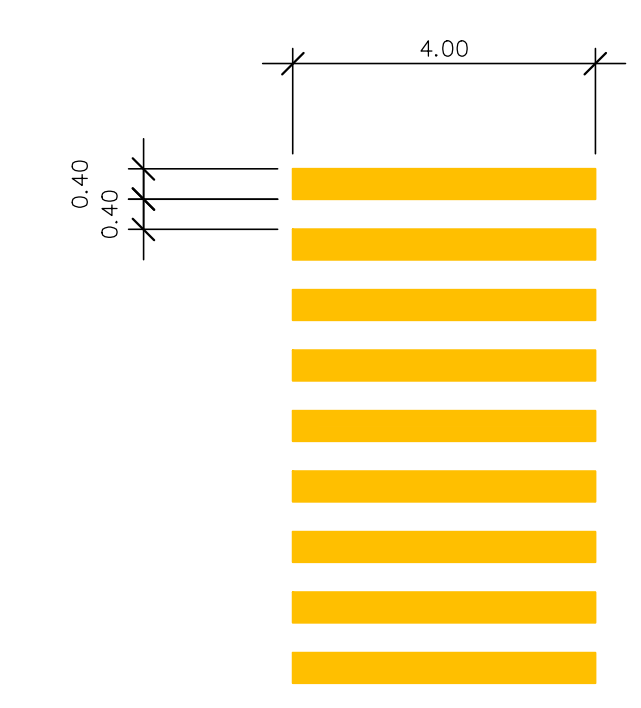
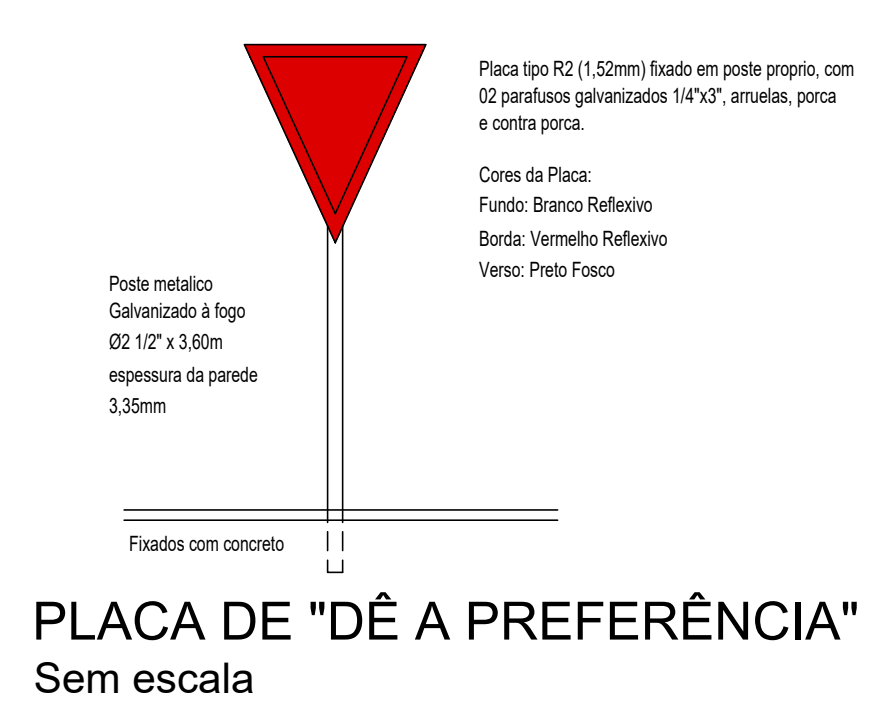




PLANTA BAIXA DE SINALIZAÇÃO  
ESCALA 1:750

- LEGENDA
- FAIXA DE PEDESTRE
  - PLACA DE "PARE"
  - PLACA DE "DÊ A PREFERÊNCIA"



**PREFEITURA DA ESTÂNCIA TURÍSTICA DE AVARÉ**  
SECRETARIA MUNICIPAL DE PLANEJAMENTO E TRANSPORTES

---

OBRA  
**INFRAESTRUTURA JARDIM CALIFÓRNIA  
PARTE 4**

LOCAL  
**Av. Paulo Henrique Contrucci Leal, Rua Rubens de Oliveira, Rua José Augusto Claro e Rua Antonio Sorbo - Avaré/SP**

---

ÁREA TÉCNICA  
**ENGENHARIA**

Nº FOLHA  
**04/04**

---

TÍTULO  
**PROJETO DE SINALIZAÇÃO VIÁRIA**

---

ESCALA  
**ESCALAS INDICADAS**

DATA  
**MARÇO/2019**

---

PREFEITURA MUNICIPAL DE AVARÉ

SECRETÁRIO DE PLANEJAMENTO E TRANSPORTES  
Alexandre Leal Nigro  
CREA 5060938563