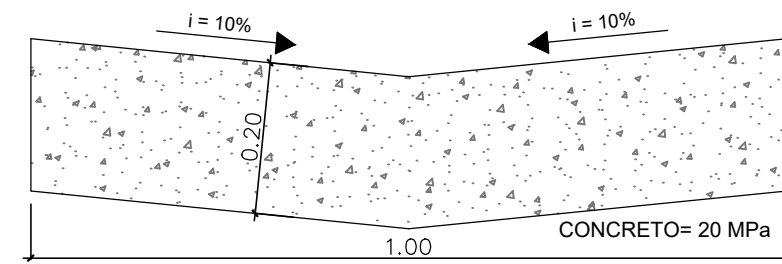
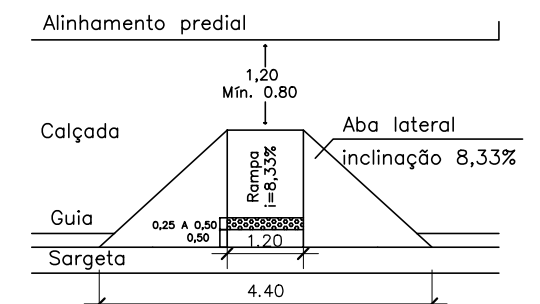


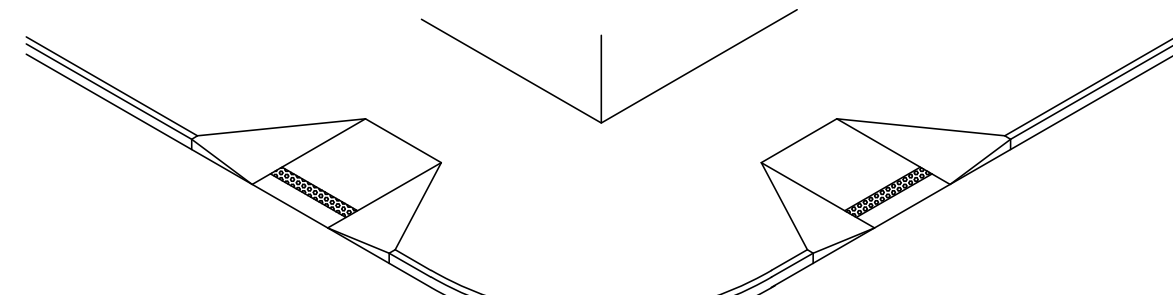
PERFIL DE GUIA E SARJETA  
ESCALA 1:10



PERFIL DO SARJETÃO  
ESCALA 1:10

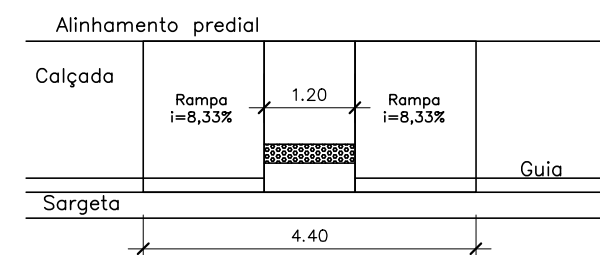


PLANTA-DISPOSITIVO DE ACESSIBILIDADE

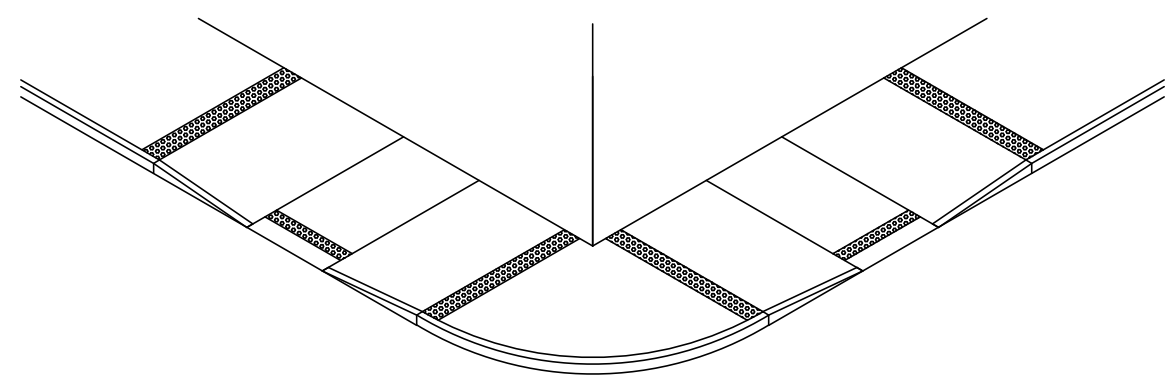


VISTA EM PERSPECTIVA-DISPOSITIVO DE ACESSIBILIDADE

MODELO 1 DE REBAIXAMENTO DE GUIA  
SEM ESCALA

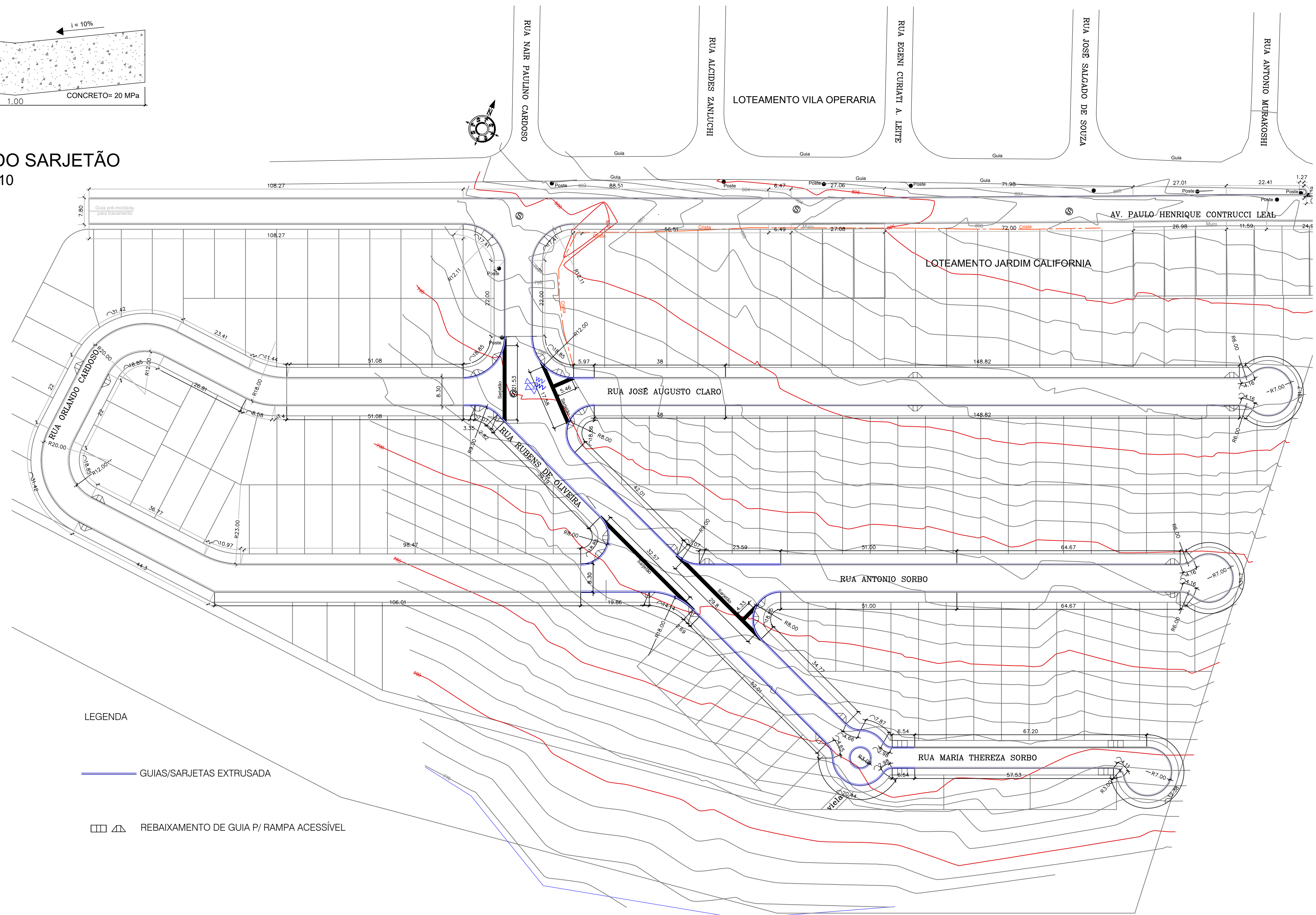


PLANTA-DISPOSITIVO DE ACESSIBILIDADE



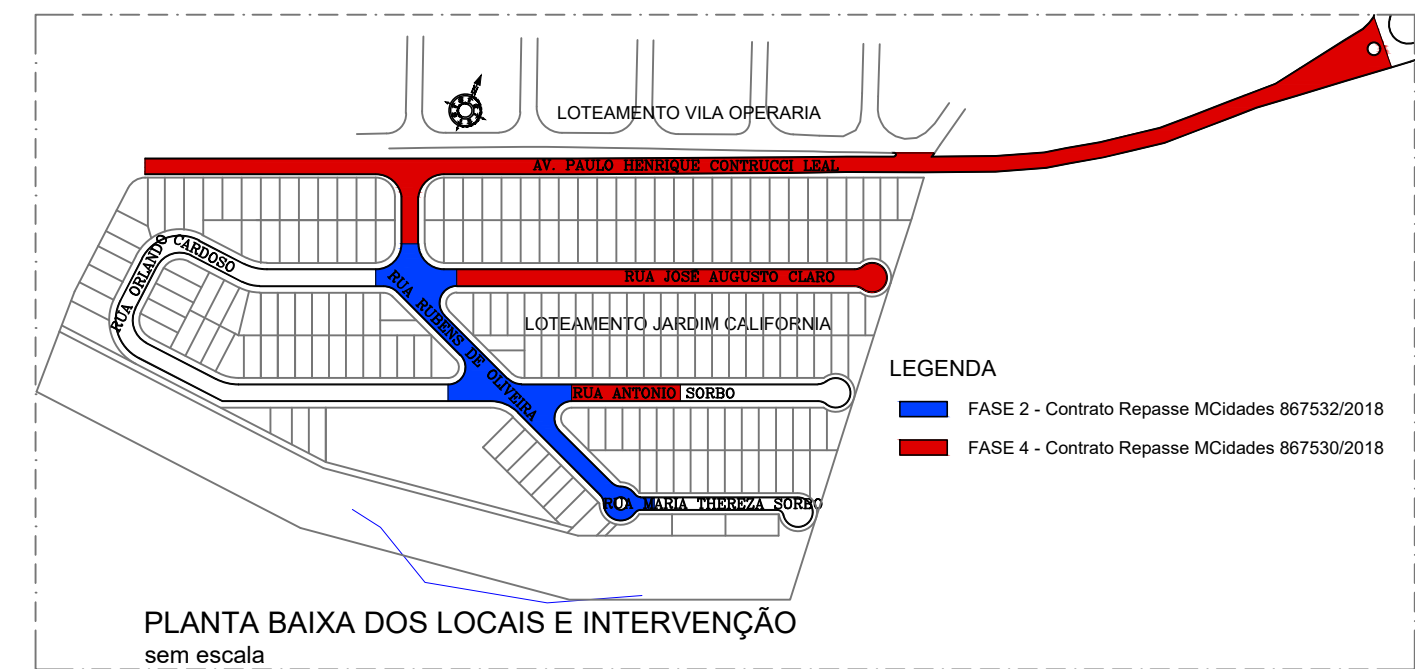
VISTA EM PERSPECTIVA-DISPOSITIVO DE ACESSIBILIDADE

MODELO 2 DE REBAIXAMENTO DE GUIA  
SEM ESCALA




LEGENDA

- GUIAS/SARJETAS EXTRUSADA
- REBAIXAMENTO DE GUIA P/ RAMPA ACESSÍVEL



PLANTA BAIXA DOS LOCAIS E INTERVENÇÃO  
sem escala



PREFEITURA DA ESTÂNCIA TURÍSTICA DE AVARÉ  
SECRETARIA MUNICIPAL DE PLANEJAMENTO E TRANSPORTES

OBRA  
**INFRAESTRUTURA JARDIM CALIFORNIA  
PARTE 2**

LOCAL  
Rua Rubens de Oliveira, Rua José Augusto Claro, Rua Antonio Sorbo,  
Rua Maria Thereza Sorbo e Rua Orlando Cardoso - Avaré/SP

ÁREA TÉCNICA  
**ENGENHARIA**

Nº FOLHA  
**02/04**

TÍTULO  
**PROJETO DE GUIAS E SARJETAS**

ESCALA  
**ESCALAS INDICADAS**

DATA  
**MARÇO/2019**

PREFEITURA MUNICIPAL DE AVARÉ

SECRETÁRIO DE PLANEJAMENTO E TRANSPORTES  
Alexandre Leal Nigro  
CREA 5060938563

PLANTA BAIXA GUIAS/SARJETAS  
ESCALA 1:750